
ANNEX 4 DE LES IR

Oficina de Regata: Oficines Centrals del Club Nàutic Estartit. (Veure programa)

SENYALS I HORARI

Els senyals i horaris seran els següents:

Dissabte dia 27/10/2018

| HORA | SENYAL | PROCEDIMENT | ACCIÓ |
|-------|------------|-----------------------|--------|
| 11:55 | Atenció | Bandera de Classe | Hissar |
| 11:56 | Preparació | Bandera "I" o "Negra" | Hissar |
| 11:59 | Un Minut | Bandera de preparació | Arriar |
| 12:00 | Sortida | Banderes de Classe | Arriar |

Diumenge dia 28/10/2018

| HORA | SENYAL | PROCEDIMENT | ACCIÓ |
|-------|------------|-----------------------|--------|
| 11:55 | Atenció | Bandera de Classe | Hissar |
| 11:56 | Preparació | Bandera "I" o "Negra" | Hissar |
| 11:59 | Un Minut | Bandera de preparació | Arriar |
| 12:00 | Sortida | Banderes de Classe | Arriar |

LÍNIA DE SORTIDA

La línia de Sortida quedarà establerta per la línia imaginària que uneix el pal de senyals del Vaixell de Comitè amb bandera taronja que s'haurà de deixar per la banda d'estribord i la Balisa de Sortida de color ataronjat que s'haurà de deixar per la banda de babord.

LÍNIA D'ARRIBADA

Quedarà establerta per la línia recta imaginària que uneix el pal amb bandera blava del vaixell del Comitè i la Balisa d'Arribada segons cadascun dels recorreguts.

RECORREGUTS

El Comitè, abans o amb el senyal d'atenció, hissarà el numeral del CIS, que indica el recorregut a realitzar d'acord amb:

➤ **Recorregut 1 (format sobrevent-sotavent):**

Sortida (en balisa 2) – balisa 1 – balisa 2 – balisa 1 – arribada (en balisa 2).

➤ **Recorregut 2 (costaner):**

Sortida – Parc Illes Medes (estribord) - Balisa "Sud" (estribord) – Porta - Parc Illes Medes (estribord) - arribada.

Posició, aproximada, balisa "Sud": I – 42° 0.081' N L – 003° 13.048' E.

Característiques balisa "Sud": Cilíndrica inflable de color taronja.

Parc Illes Medes: TOTES les Illes del Parc Natural de les Medes s'han de deixar per Estribord.

Porta: Entre Boia taronja i el Far que està situat a la part superior de la Meda Gran.

➤ **Recorregut 3 (costaner):**

Sortida – Balisa "Sud" (babord) – Parc Illes Medes (babord) - arribada.

Posició, aproximada, balisa "Sud": I – 42° 0.081' N L – 003° 13.048' E.

Característiques balisa "Sud": Cilíndrica inflable de color ataronjat.

Parc Illes Medes: TOTES les Illes del Parc Natural de les Medes s'han de deixar per babord.

➤ **Recorregut 4 (costaner):**

Sortida – Parc Illes Medes (estribord) - Balisa "Sud" (estribord) - arribada.

Posició, aproximada, balisa "Sud": I – 42° 0.081' N L – 003° 13.048' E.

Característiques balisa "Sud": Cilíndrica inflable de color ataronjat.

Parc Illes Medes: TOTES les Illes del Parc Natural de les Medes s'han de deixar per babord.

En els Recorreguts 3 i 4, la posició del Comitè, aproximada, serà I – 42° 2.433' N L – 003° 12.725' E.

DESCRIPCIÓ DE LES BALISES I BANDA PRESCRITA

Totes les balises seran inflables cilíndriques de color ataronjat.

Totes les balises dels recorreguts es deixaran per la banda de babord, excepte:

- El que resulti afectat per la IR 11.2 (balisa de desmarc).
- En el recorregut 2, 3 i 4, la balisa d'arribada es deixarà per la banda d'estribord.
- En el recorregut 2 i 4, la balisa "Sud" es deixarà per la banda d'estribord.

DISTÀNCIES DELS RECORREGUTS

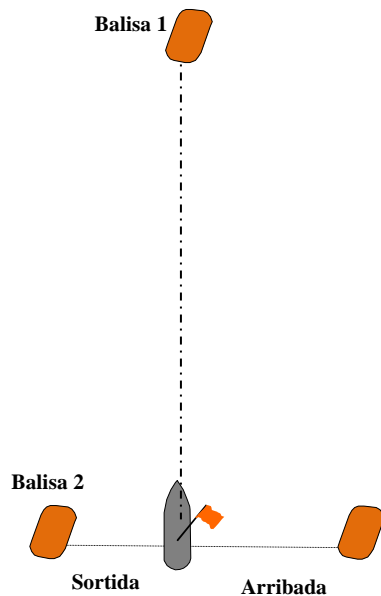
- Recorregut 1: La distància i rumb a la balisa 1 respecte la balisa de sortida s'indicarà des de l'embarcació del Comitè per radio canal 77 VHF, abans o amb el senyal d'atenció.
- Recorregut 2: 9 milles aproximadament.
- Recorregut 3 i 4: 6,5 milles aproximadament.

A efectes de temps límit, es considerarà el recorregut final una vegada fondejades les balises que el formen.

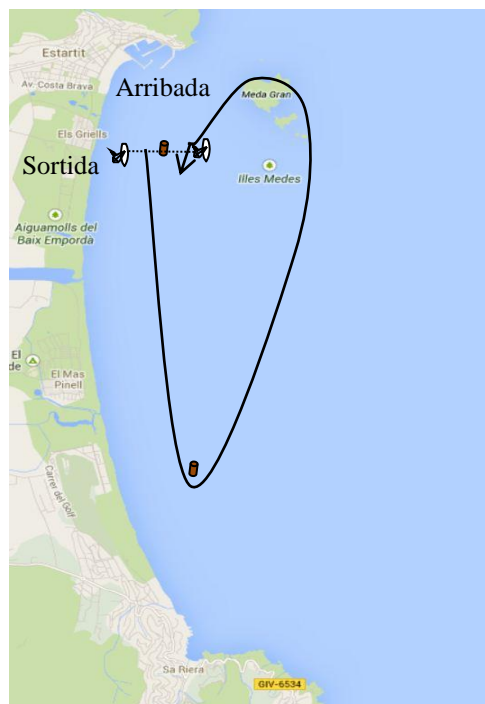
CROQUIS DELS RECORREGUTS

Els següents croquis són merament informatius, sense tenir el caràcter de regla i no s'admetrà com a motiu de sol·licitud de reparació.

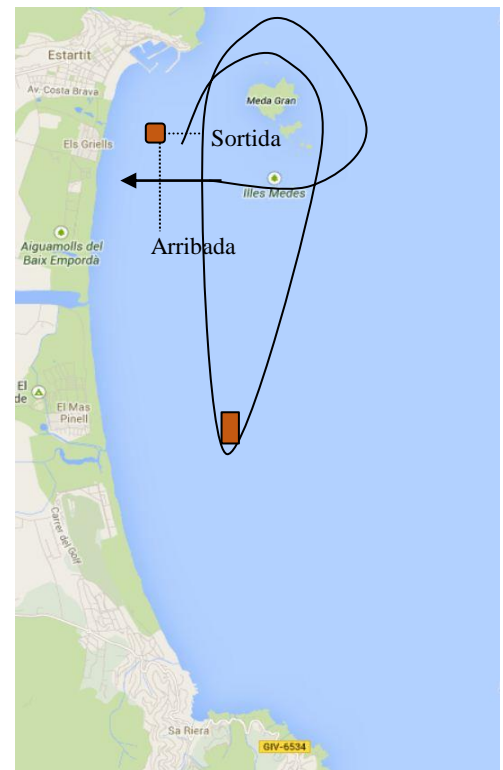
RECORREGUT 1



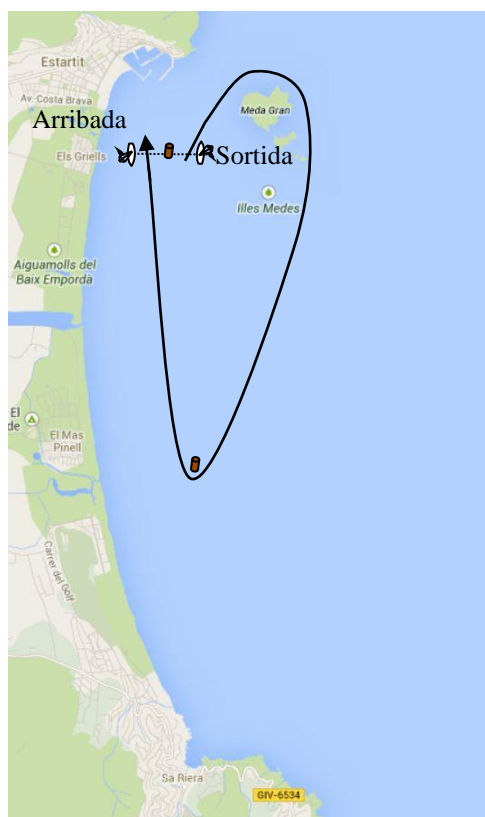
RECORREGUT 3



RECORREGUT 2



RECORREGUT 4



Qualsevol discrepància o modificació respecte l'Anunci o Instruccions de Regata, prevaldrà el present Annex i les seves modificacions.

BALISA DE DESMARC

En els recorreguts 2, 3 i 4 es podrà procedir segons IR 11.2, balisa de desmarc.

CANVI DE RECORREGUT

Excepte en els recorreguts 2, 3 i 4, el Comitè de Regates podrà actuar segons la regla 33 del RRV. El nou rumb a la balisa de canvi serà radiat per radio (canal 77 VHF). La omissió de la radiació en la comunicació del nou tram no serà motiu de sol·licitud de reparació. La balisa de canvi de recorregut també serà inflable cilíndrica de color taronja.

RECORREGUT ESCURÇAT

Excepte en els recorreguts 3 i 4, el Comitè de Regates podrà actuar segons la regla 32 del RRV.

Es recorda als participants que hi ha la possibilitat de realitzar dues proves per dia si el comitè de regata així ho decideix. Si el Comitè decideix fer una segona prova el mateix dia, ho indicarà ensenyant la bandera "T" del C.I.S. en el moment de l'arribada de la primera prova.